

Opgemeten door: Getekend door: Mario DUMON

Opgemaakt door: Mario DUMON  
plotbestand 1m3d8lg12067200.pdf  
Cad-bestand 1m3d8lg12067200.zip

Nagezien door de teamverantwoordelijke projecten, Brugge, 26/04/2016

Nummer van het plan  
1M3D8l G 120672 00  
entiteitscode prefix volgnummer fase index

Datum opmaak: 07/04/2017

Nagezien door de verantwoordelijke ingenieur, Brugge, 26/04/2016  
Ir. Guy AMEEL

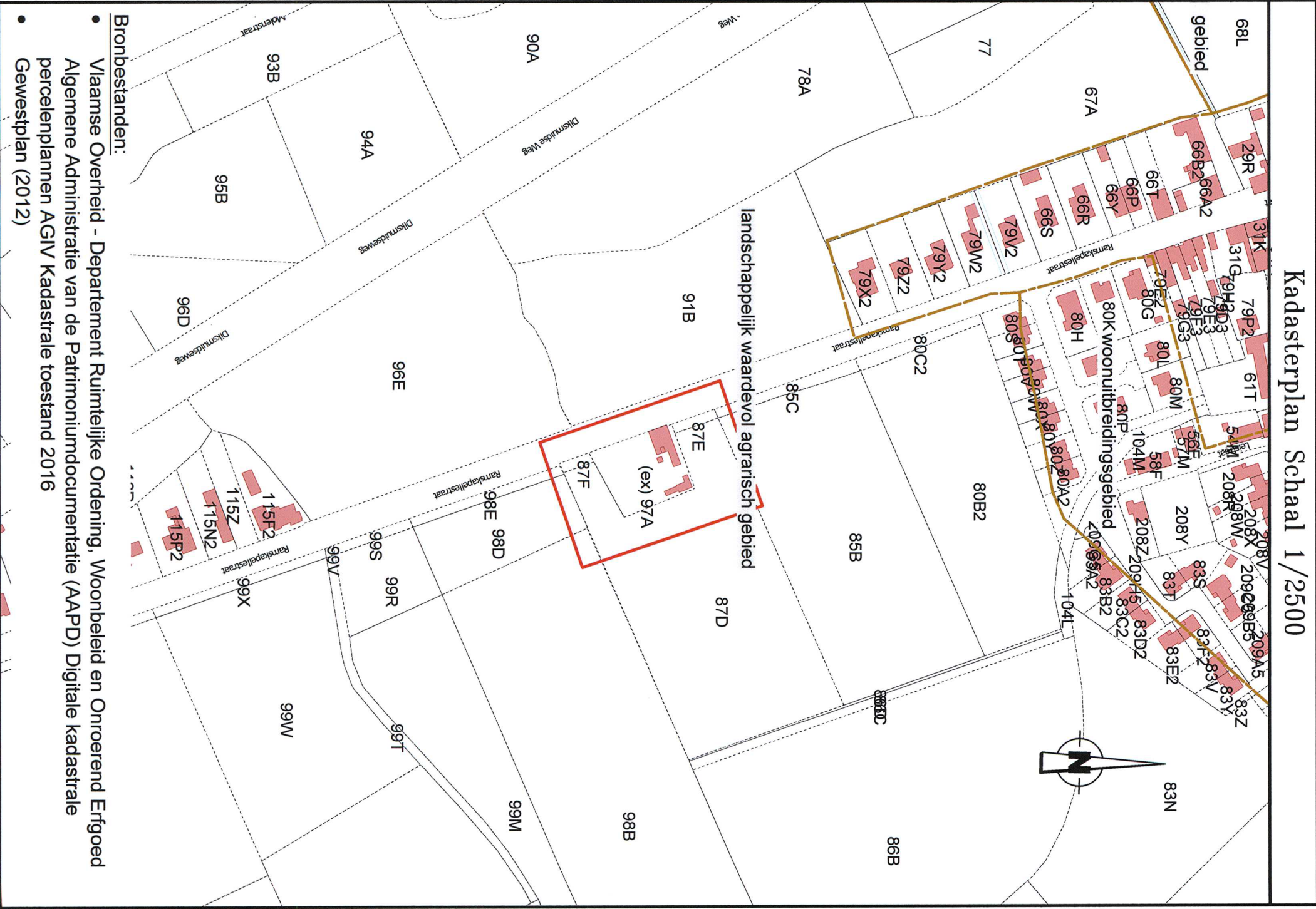
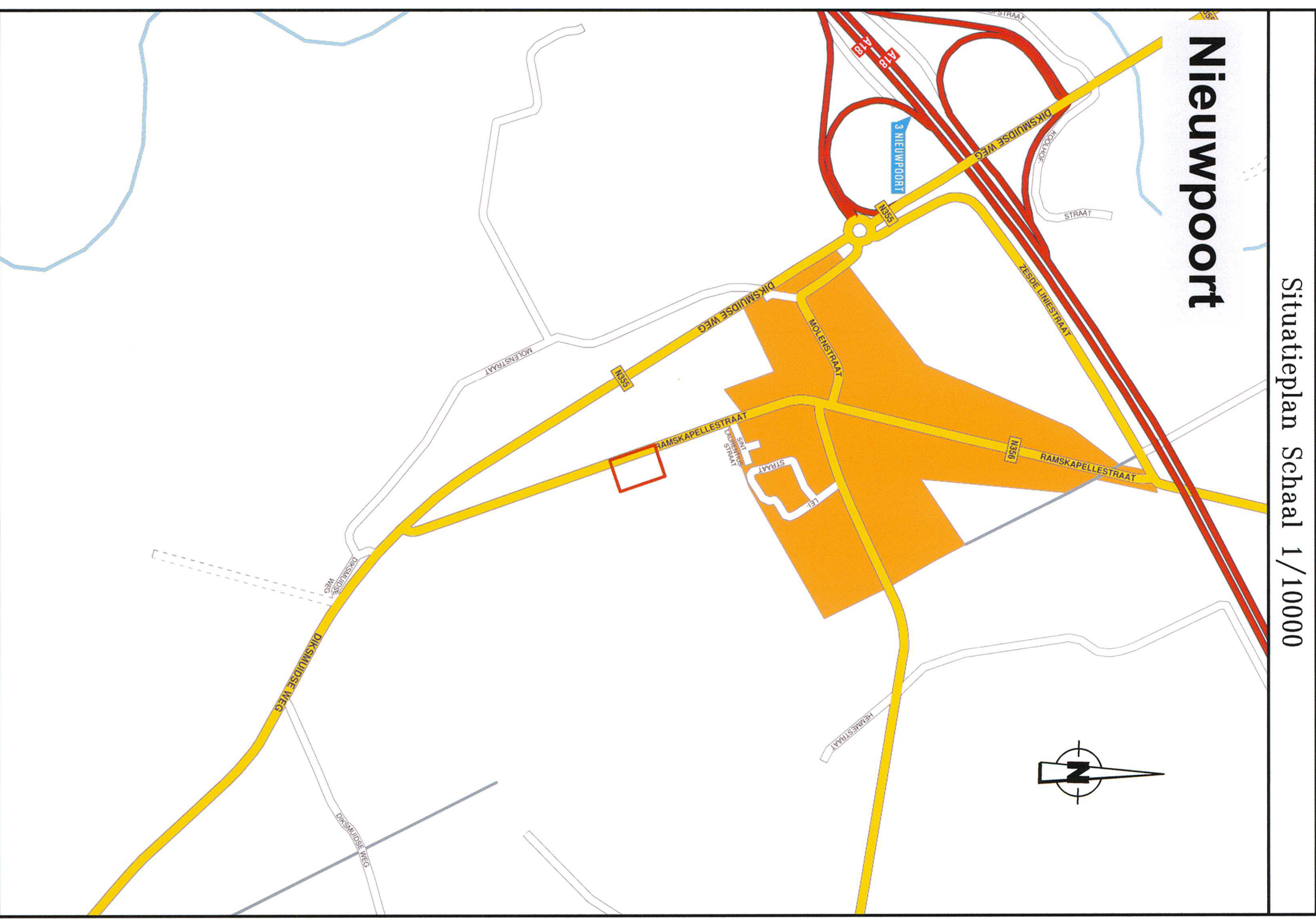
Gezien en voorgesteld door het afdelingshoofd, Brugge, 26/04/2016  
Ir. Koen SURMAYCOURT

N356  
Nieuwpoort

Nieuwpoort, Afd. 4 Ramskapelle  
sec. C, (ex) 97a

OVERGAVE VOOR VERKOOP  
TEN BATE VAN HET VLAAMS GEWEST

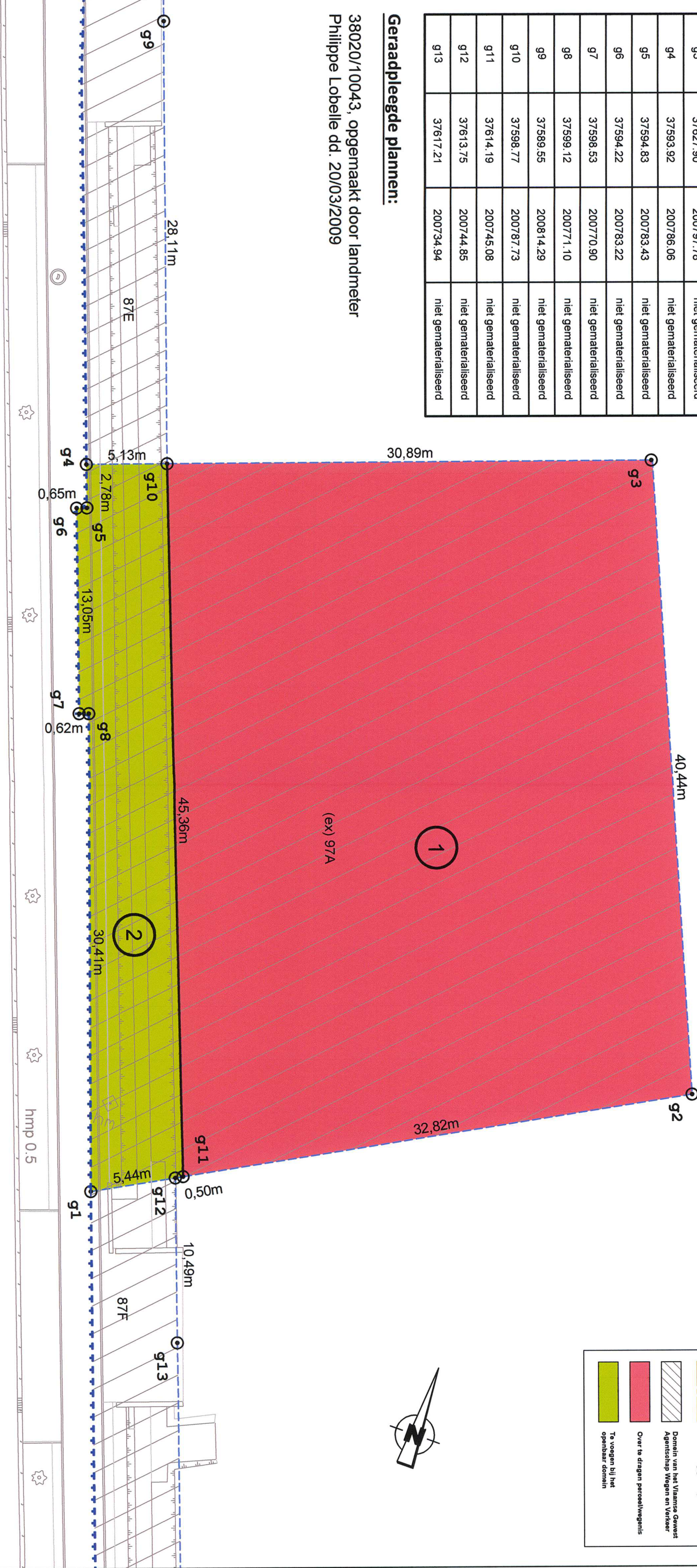
Afmetingen plan 1,05 x 0,30 = 0,31m²  
Schaal 1 / 250  
Kilometerpunten van 0,470 tot 0,570  
Referentie nummer AAPD 38020-10067



COÖRDINATEN GRENSPUNTEN IN LAMBERT 72			
Puntnr.	X (m)	Y (m)	Type punt
g1	37608.93	200742.31	niet gematerialiseerd
g2	37643.24	200760.36	niet gematerialiseerd
g3	37627.90	200797.78	niet gematerialiseerd
g4	37593.92	200786.06	niet gematerialiseerd
g5	37594.63	200783.43	niet gematerialiseerd
g6	37594.22	200783.22	niet gematerialiseerd
g7	37598.53	200770.90	niet gematerialiseerd
g8	37599.12	200771.10	niet gematerialiseerd
g9	37589.55	200814.29	niet gematerialiseerd
g10	37598.77	200787.73	niet gematerialiseerd
g11	37614.19	200745.08	niet gematerialiseerd
g12	37613.75	200744.85	niet gematerialiseerd
g13	37617.21	200734.94	niet gematerialiseerd

Geraadpleegde plannen:

38020/10043, opgemaakt door landmeter  
Philippe Lobelle dd. 20/03/2009



Ramskapellestraat

NR.	KADASTER		NAAM - VOORNAAM VAN DE EIGENAARS	WOONPLAATS	TOTALE OPP.				TE VERKOPEN OPP.			OPMERKING
	Afd.	SIE			N	HA	A	CA	HA	A	CA	
1	4	C	(ex) 97a		-	-	16	20	-	-	-	Reeds eigendom van Vlaamse Gewest (AWV) - zie akte reperituumn.: 247/2016 d.d. 22/01/2016
2	4	C	(ex) 97a		-	-	16	20	-	-	-	Reeds eigendom van Vlaamse Gewest (AWV) - zie akte reperituumn.: 247/2016 d.d. 22/01/2016